

### Byske älv:

Byske älv börjar sitt utlopp i Kilver, ca 1 mil sydost om Arvidsjaur. Totalt har älven en längd av nästan 14 mil och når havet i samhället Byske ca 3 mil norr om Skellefteå.

Medelvattenföringen är i mynningen ca 40 kubikmeter/s.

Byske älv är en skogsälv vilket innebär att den har hela sitt nederbördsområde i skogslandet och därmed inte berörs av snösmältningen i fjällkedjan. Vattenföringen karaktäriseras av en enda flödestopp på våren som kan sträcka sig en bit in på försommaren, följd av en låg sommarvattenföring. Älven är inte lämplig för kanotfärder.

Inom Arvidsjaur kommun är älven mest känd för sitt fiske efter harr och öring men från mitten av sommaren finner man ofta stora mängder av sik och vid denna tid brukar också laxen ha hunnit upp till de övre delarna av älven. Information om återförsäljare av fiskekort finns på internet: [www.byskealven-norra.se](http://www.byskealven-norra.se).

Längs älven finns många anläggningar i form av vindskydd och raststugor som är öppna för allmänheten. Förbi anläggningarna längs med stora delar av älven går också en markerad, mycket vacker vandringsled (se karta för mer information). Glöm inte heller att göra ett besök i vackra Skarjevare naturreservat i anslutning till älven!

### Regler för hur du får vistas i naturen:

- Det är förbjudet att skräpa ned så ta med skräpet hem!
- Vill du elda, använd iordningsställda eldplatser. Se till att inte eldningsförbud råder.
- Hundar ska hållas kopplade i naturreservat samt under tiden 1 mars till 20 augusti. Detta är för att inte störa viltet när ungarna är små.
- Det är tillåtet att plocka bär och svamp. Vissa växtarter som t.ex orkidéer är fridlysta. Det är också förbjudet att plocka levande växter och delar av träd.
- För att få fiska måste du köpa fiskekort som finns bl.a. på Intersport i Arvidsjaur.
- Många samebyar har betesmarker för sina renar där lederna går. Den som träffar på en renhjord eller enstaka renar ska hålla sig lugn och inte störa renarna.
- I naturreservat gäller särskilda regler som fastställts av Länsstyrelsen.

### Byske älv:

*Byskeälven (Byske river) has its outlet at Kilver, 10 km southeast of Arvidsjaur. The river has a total length of almost 140 km and reaches the sea at Byske town, approx. 30 km north of Skellefteå. Byskeälven is a woodland type of river which means that it has its whole catchment area in the woodland and is not affected by the melting in the mountains. The river is not suitable for canoeing.*

*In Arvidsjaur municipality the river is mostly famous for its great fishing of grayling and trout but from the middle of summer also great amounts of whitefish and salmon resides in the river. Information about retailers for fishing licences is available on the internet: [www.byskealven-norra.se](http://www.byskealven-norra.se).*

*There is a great amount of shelters, huts and fire places open for public access along the river. On the north side there is also a very beautiful, marked hiking trail just beside the river (see map for information). Don't forget to pay a visit to the beautiful Skarjevare nature reserve just beside the river as well!*

### Regulations:

- Do not litter, bring your garbage home!
- If you want to make a fire, use already available fire places. Make sure it is not a fire ban.
- Dogs must be kept on a leash between 1 march to 20th august. This to make sure the wildlife is not disturbed.
- You can pick berries and mushrooms but do not brake living trees or plants. S protected.
- To fish in the lakes you must by a Fishing card at Intersport in Arvidsjaur.
- Do not disturb the reindeers.

[www.arvidsjaur.se](http://www.arvidsjaur.se)  
Foto: Erika Forsberg



Välkommen till  
Arvidsjaur

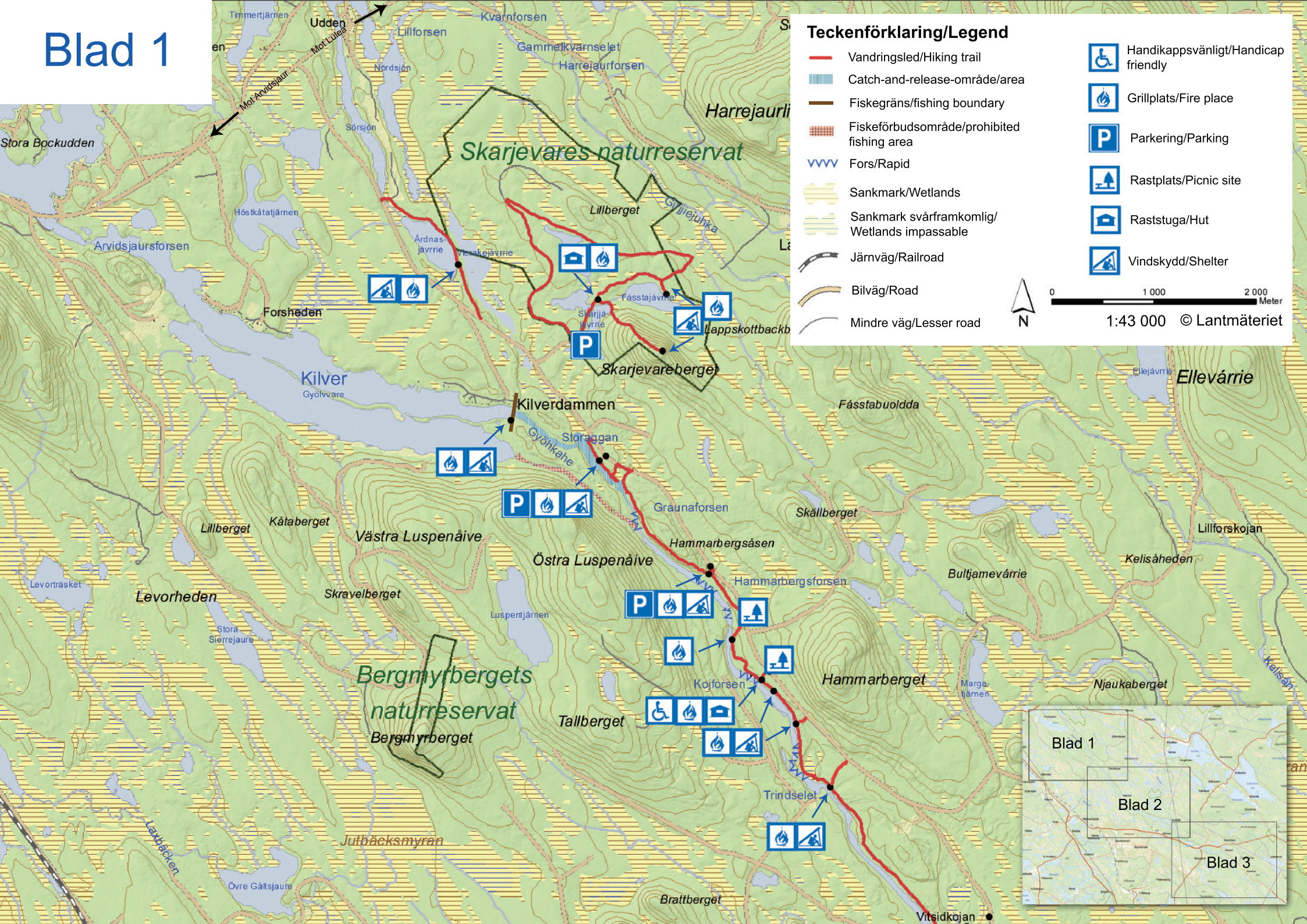


# Byskeälven

## Fiske- och vandringskarta Fishing- and hikingmap

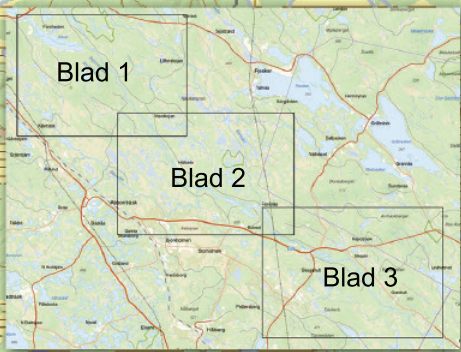




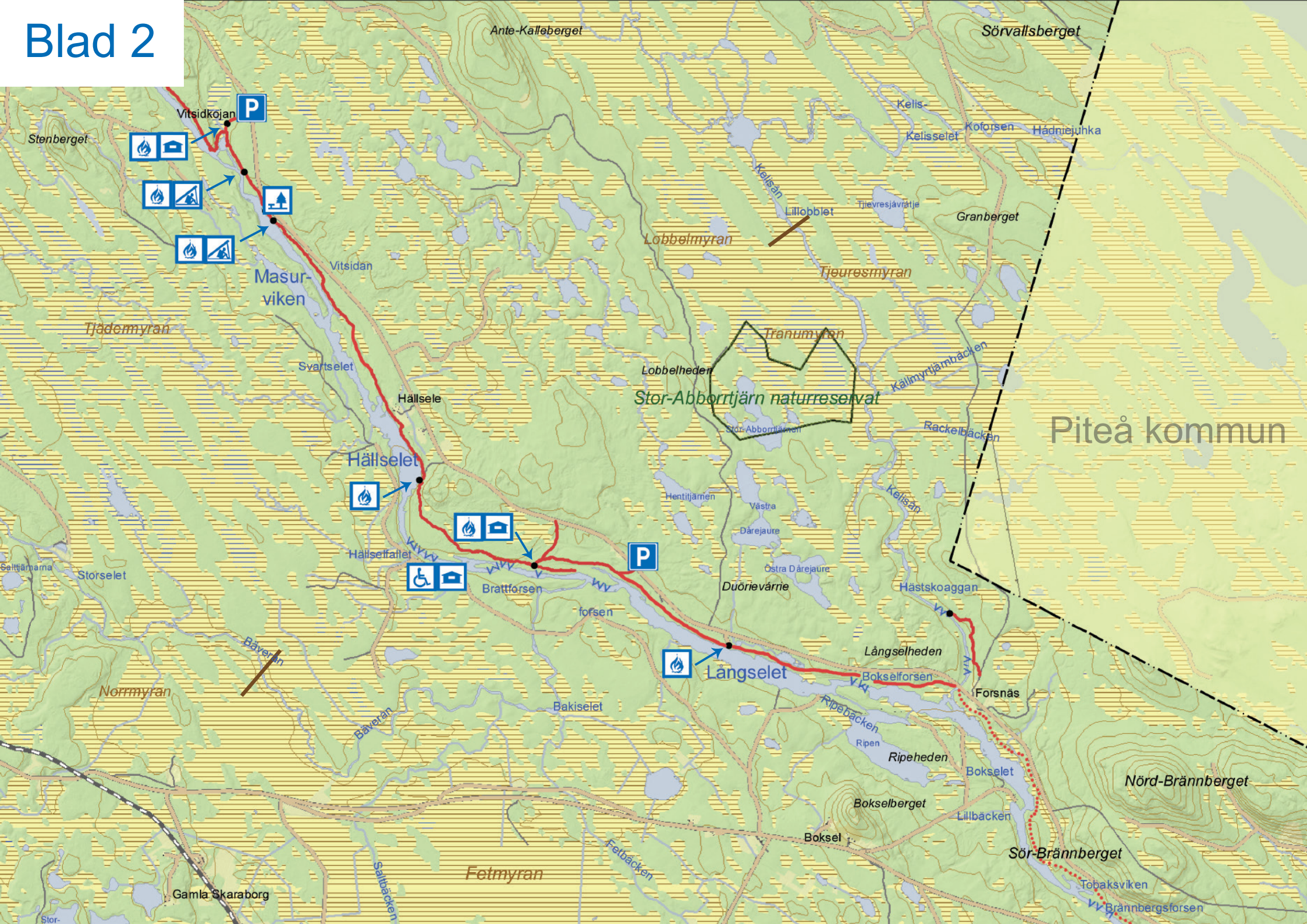


## Teckenförklaring/Legend

- Vandringsled/Hiking trail
  - Catch-and-release-område/area
  - Fiskegräns/fishing boundary
  - Fiskeförbudsområde/prohibited fishing area
  - Fors/Rapid
  - Sankmark/Wetlands
  - Sankmark svårframkomlig/Wetlands impassable
  - Järnväg/Railroad
  - Bilväg/Road
  - Mindre väg/Lesser road
  - Handikappsvänligt/Handicap friendly
  - Grillplats/Fire place
  - Parkering/Parking
  - Rastplats/Picnic site
  - Raststuga/Hut
  - Vindskydd/Shelter
- 0 1 000 2 000 Meter  
1:43 000 © Lantmäteriet







Piteå kommun

Stor-Abborrtjärn naturreservat

Masur-  
viken

Hällselet

Långelet

Forsnäs

Nörd-Brännberget

Sör-Brännberget

Fetmyran

Gamla Skaraborg

Stenberget

Vitsidkojan

Ante-Kalleberget

Sörvallsberget

Kellis

Koforsen

Hådnjejunka

Lobbølmyran

Tjeurosmyran

Granberget

Tjademyran

Svartselet

Vitsidan

Hällsele

Lobbelheden

Tranumyran

Källmyrtjärnbäcken

Rackelbäcken

Saltjärnarna

Storselet

Hällselet

Hällselet

Brattforsen

fossen

Hentitjärnen

Västra Därejaure

Östra Därejaure

Duörivärne

Håstskoaggan

Långheden

Bokselforsen

Forsnäs

Norrmyran

Bäverån

Bäverån

Bakiselet

Ribebacken

Ripen

Ripeheden

Bokselet

Bokselberget

Lillbäcken

Boksel

Nörd-Brännberget

Sör-Brännberget

Tobaksviken

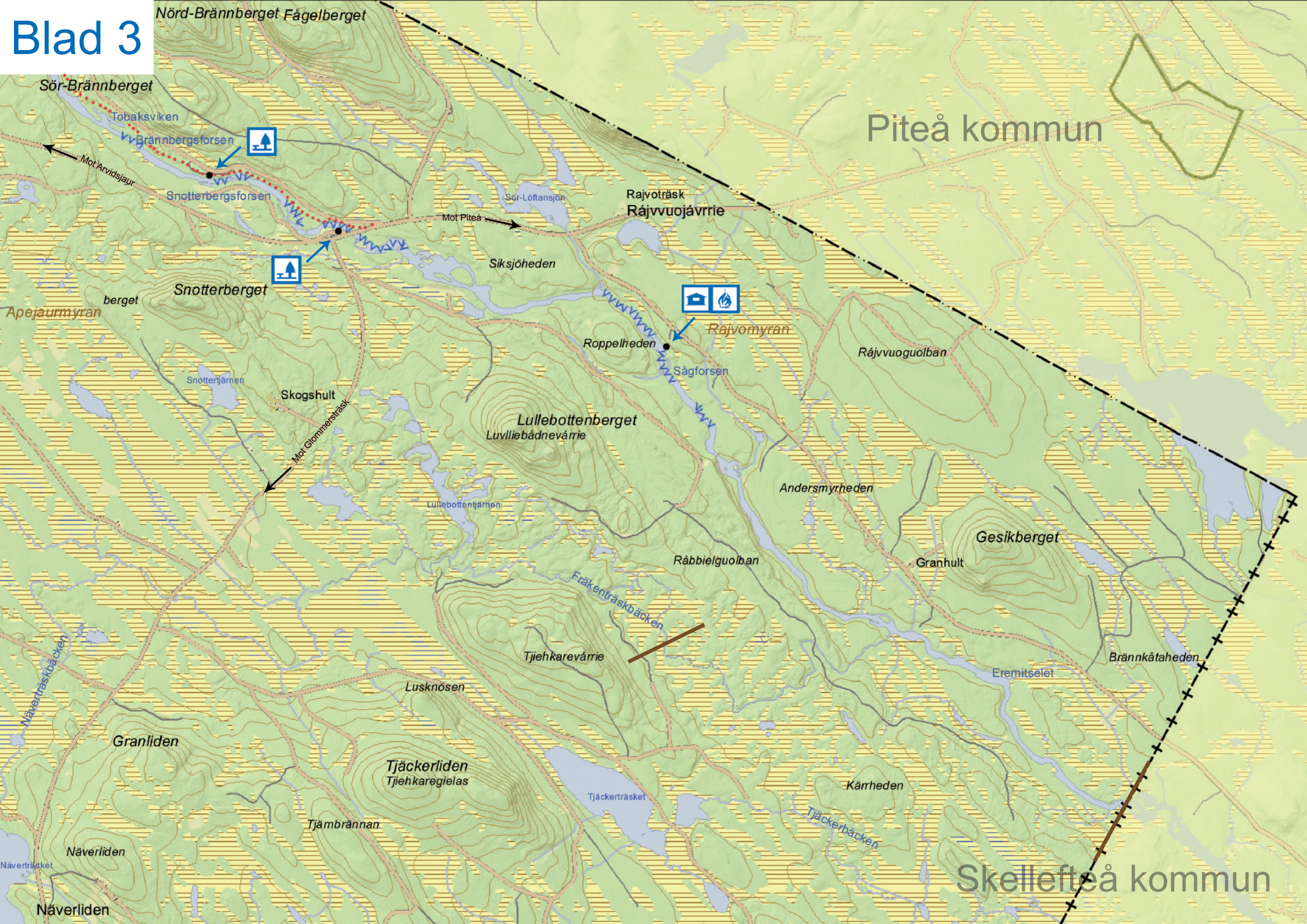
Brännbergsforsen

Fetbäcken

Saltbäcken

Stor-





Nörd-Brännberget Fågelberget

Sör-Brännberget

Tobaksviken

Brännbergsforsen

Snotterbergsforsen

Sör-Löftansjön

Rajvoträsk  
Rájvvuojávrrie

Mot Piteå

Siksjöheden

Snotterberget

Rajvomyran

Apejaurmyran

berget

Roppelheden

Sågforsen

Rájvvuoguoiban

Lullebottenberget  
Luvlliebådnevárrie

Skogshult

Mot Glommesträsk

Lullebottenträmen

Andersmyrheden

Gesikberget

Rábbielguolban

Granhult

Fräkenträskbäcken

Tjehkarevárrie

Eremitselet

Brännkåtaheden

Lusknösen

Tjäckarliden  
Tjehkaregielas

Tjäcketräsket

Kärheden

Tjäckerbäcken

Granliden

Tjämbrännan

Näverliden

Näverliden

Piteå kommun

Skellefteå kommun